


Auftraggeber:



Landkreis Holzminden Landkreis Hameln-Pyrmont Landkreis Schaumburg Stadt Hameln

Legende

- 80 Weserkilometer
- Gemeindegrenze
- Landkreisgrenze
- Überschwemmungsgrenze

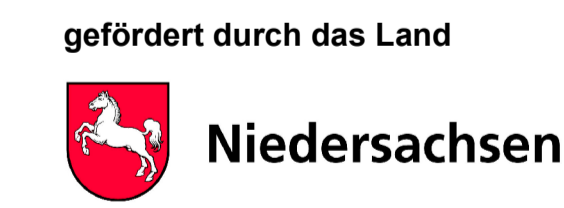
Wassertiefen [m]

- > 0,00
- > 0,25
- > 0,50
- > 0,75
- > 1,00
- > 1,50
- > 2,00

- Projektbezeichnung
- Hochwasserschutzplan Oberweser - Teil I für das Gebiet der Landkreise Holzminden, Hameln-Pyrmont, Schaumburg und der Stadt Hameln
- Anlage
- 07
- Blatt
- 16

Überschwemmte Bereiche bei einem HQ₅ der Weser

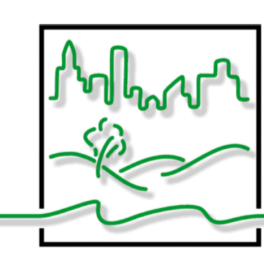
- Planbenennung
- Maßstab
- 1 : 5.000
- Plangröße [mm]
- 970 x 690
- Planidentifikation
- 0015-0010-0003-0116
- Datum
- 22.02.2011



gefördert durch das Land Niedersachsen

Quelle: Auszug aus den Geobasisdaten der Niedersächsischen Vermessungs- und Katasterverwaltung

© 2005 GLL LGN



STADT-LAND-FLUSS
INGENIEURBÜRO
AUF DEM HOLLEN 12
30165 HANNOVER
FON (0511) 35 31 96 00
FAX (0511) 35 31 96 99
EMAIL INFO@S-L-F.DE